




MAPA DO CELÓW PROJEKTOWYCH	
Skala 1:500	
Oznaczenie zgłoszenia pracy geodezyjnej:	PODGK.6640.1.1494.2025
Nazwa miejscowości:	Gola
Jednostka ewidencyjna:	Lubin (obszar wiejski) [021102_2]
Obręb ewidencyjny:	Gola [0007]
Działka:	125/1, 131/1
Układ współrzędnych: "2000" strefa 5	Poziom odniesienia: PL-EVRF2007-NH
Sekcja mapy: 5.156.31.23.2.1-5.156.31.18.4.3	
Granice obszaru, który był przedmiotem aktualizacji	
Służebności gruntowe mające wpływ na zagospodarowanie gruntów, zlokalizowanych w granicach projektowanej inwestycji NIE BADANO	
Data opracowania mapy: 23.09.2025 r.	
<div><div><div>Geobox Budowniczych LGOM 89/5, 59-300 Lubin NIP: 692 213 25 69 REGON: 386 243 404 tel.: +48 668 049 740</div></div><div><div>inż. Piotr Łabaj geodeta, uprawniony świadectwo nr 21209 z dn. 20.11.2010 r. wyd. przez G.G.K.</div><div></div></div></div>	
Nazwa / imię i nazwisko wykonawcy Geodeta uprawniony, kierownik prac, nr uprawnień, podpis	
Nie wyklucza się występowania w terenie sieci i innych elementów podziemnego uzbrojenia terenu niż te, które są uwidocznione w zakresie opracowanej mapy.	
W zakresie mapy do celów projektowych punkty określające przebieg granic działek nr 125/1, 131/1 spełniają standardy techniczne.	
Na mapę do celów projektowych wkreślono oznaczenia terenu o różnym przeznaczeniu lub różnych zasadach zagospodarowania	
UCHWAŁA NR XXIII/122/2015 RADY GMINY LUBIN z dnia 29.09.2015	
MN/U - teren zabudowy mieszkaniowej, usługowej, zagrodowej US - teren sportu i rekreacji MN - teren zabudowy mieszkaniowej jednorodzinnej KDD - teren dróg publicznych	
UCHWAŁA NR XXVIII/287/2021 RADY GMINY LUBIN z dnia 30.03.2021 r.	
MN16 - teren zabudowy mieszkaniowej jednorodzinnej	

Oświadczam, że operat techniczny zawierający rezultaty prac geodezyjnych w wyniku których powstał niniejszy dokument uzyskał pozytywny wynik weryfikacji. Jestem świadomy odpowiedzialności karnej za złożenie fałszywych oświadczeń.	
Identyfikator zgłoszenia prac geodezyjnych	PODGK.6640.1.1494.2025
Organ służby geodezyjnej, który otrzymał zgłoszenie	Starosta Powiatu Lublińskiego
Wykonawca prac geodezyjnych	Geobox Piotr Łabaj
Numer protokołu weryfikacji	PODGK.6640.1.1494.2025_26321
Data pozytywnej weryfikacji	03-10-2025 r.
Imię i nazwisko oraz nr uprawnień zawodowych kierownika prac	inż. Piotr Łabaj Nr uprawnień 21209
Podpis kierownika prac	

Orange Polska S.A.
Infrastruktura i Serwis Usług
Zarządzanie Zasobami Infrastruktury
i Obsługi Klienta

Nr uzgodnienia. 2601160086/TTDSIKU/PW/01, dnia 16.01.2026r.

- Przy skrzyżowaniach i zbliżeniach do 1 m od osi istniejącej infrastruktury telekomunikacyjnej prace prowadzić ręcznie z zachowaniem szczególnej ostrożności zgodnie z obowiązującymi normami i przepisami techniczno-budowlanymi pod nadzorem właścicielskim przedstawiciela Orange Polska.
- Przed planowanym rozpoczęciem robót należy wystąpić z wnioskiem o realizację nadzoru właścicielskiego wg zasad pracy na infrastrukturze Orange Polska podanych na stronie internetowej www.orange.pl/wniosek nadzor
- Każde wejście na infrastrukturę własności Orange Polska bez złożonego w/w wniosku, będzie traktowane jako nielegalne i zgłaszane do organów ścigania oraz Państwowego Inspektora Nadzoru Budowlanego z wszelkimi tego konsekwencjami.
- W przypadku nie zastosowania się do w/w uwag całość kosztów związanych z usunięciem ewentualnych awarii oraz zabezpieczeniem istniejących urządzeń telekomunikacyjnych poniesie Inwestor (Wykonawca).

Uzgodnienie jest ważne przez 12 miesięcy.

Uwagi: W miejscach skrzyżowań z projektowanymi utwardzeniami terenu zabezpieczyć poziomą sieć telekomunikacyjną rurami ochronnymi grubościennymi. Zachować normatywne przykrycie sieci teletechnicznej.

LEGENDA:
- doziemna sieć telekomunikacyjna
własności Orange Polska S.A.

Pozostawiam miejsce
Czytelny podpis

